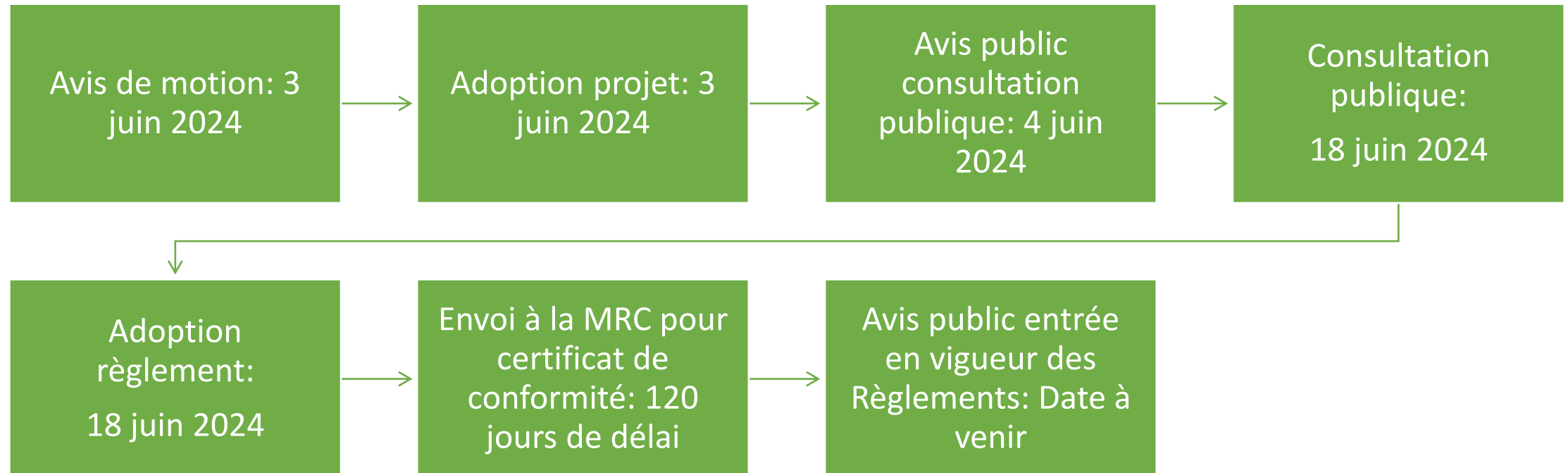




## Règlement #276 et #277

(modification du plan de zonage et de la carte des affectations des sols)

# Processus





# Processus référendaire

Aucun processus référendaire comme il s'agit de deux règlements de concordances.

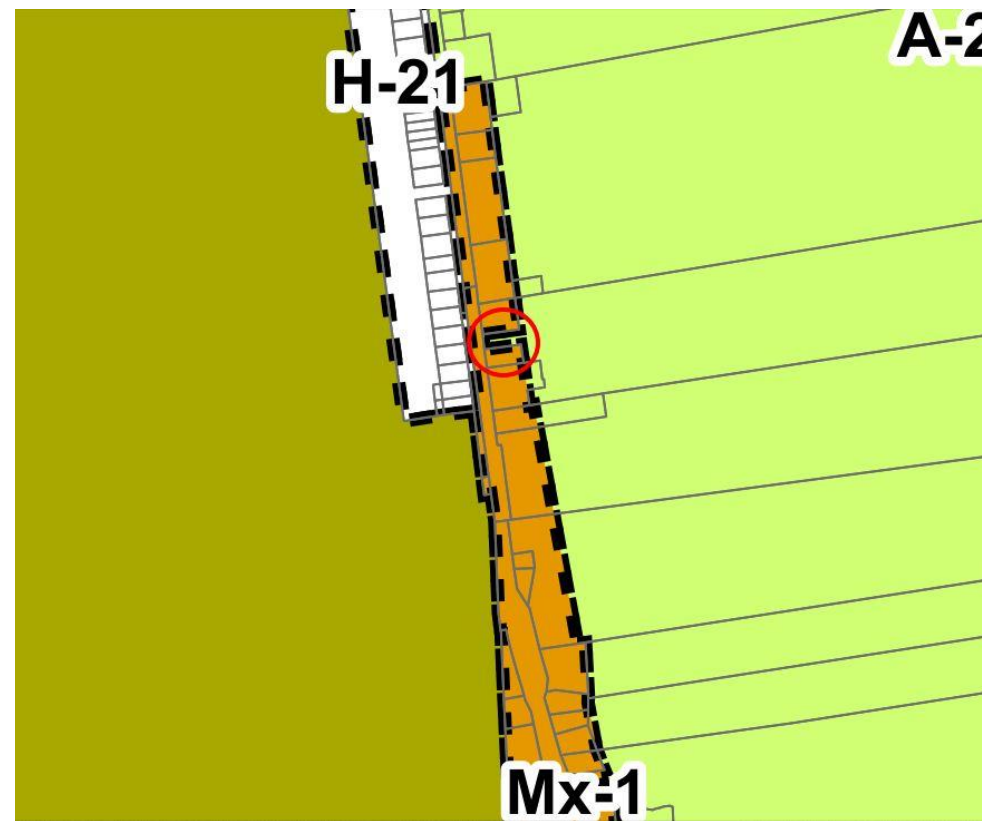
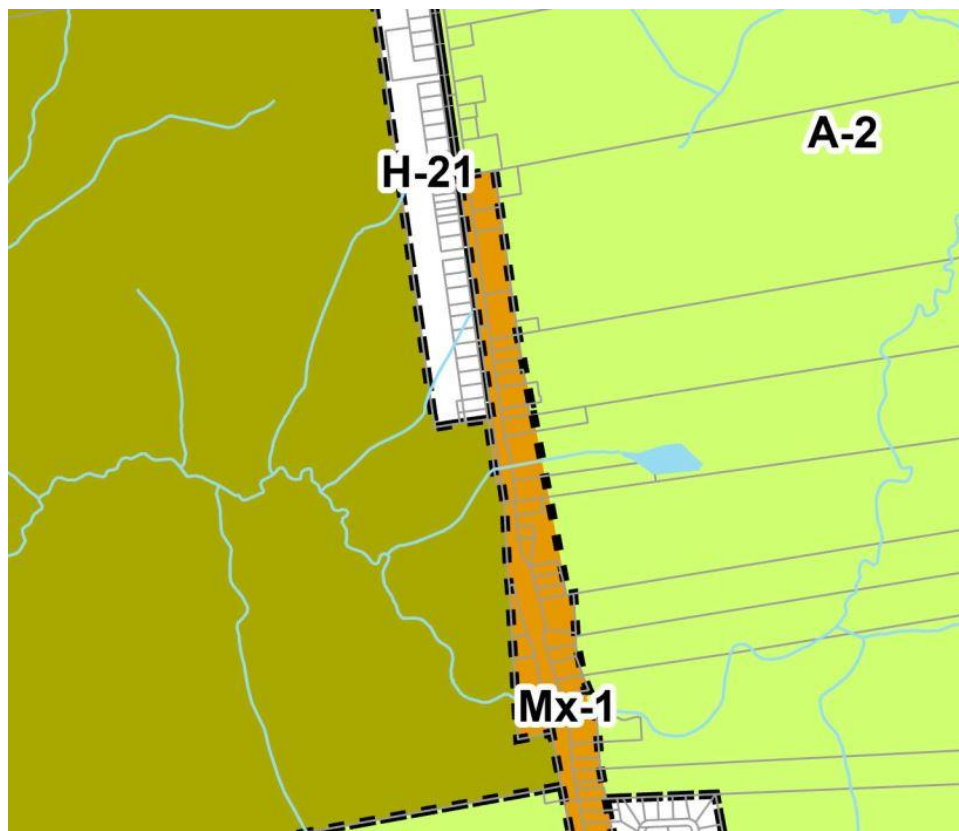


The background features two large, overlapping, curved lines. One line is light blue and the other is light green, both with a slight gradient and a soft shadow effect. They are positioned in the top-left and bottom-right corners of the page.

# Règlement #276

# Modification de la carte de zonage

- La carte « Plan de zonage » de l'annexe 1 du Règlement de zonage #262 est modifiée de façon à agrandir l'affectation agricole A-2 à même la zone Mx-1 pour que la zone A-2 couvre l'intégralité du lot 4 237 614.
- Le lot en question se trouve entre le 2126 boulevard Valcartier et le 2132 boulevard Valcartier.

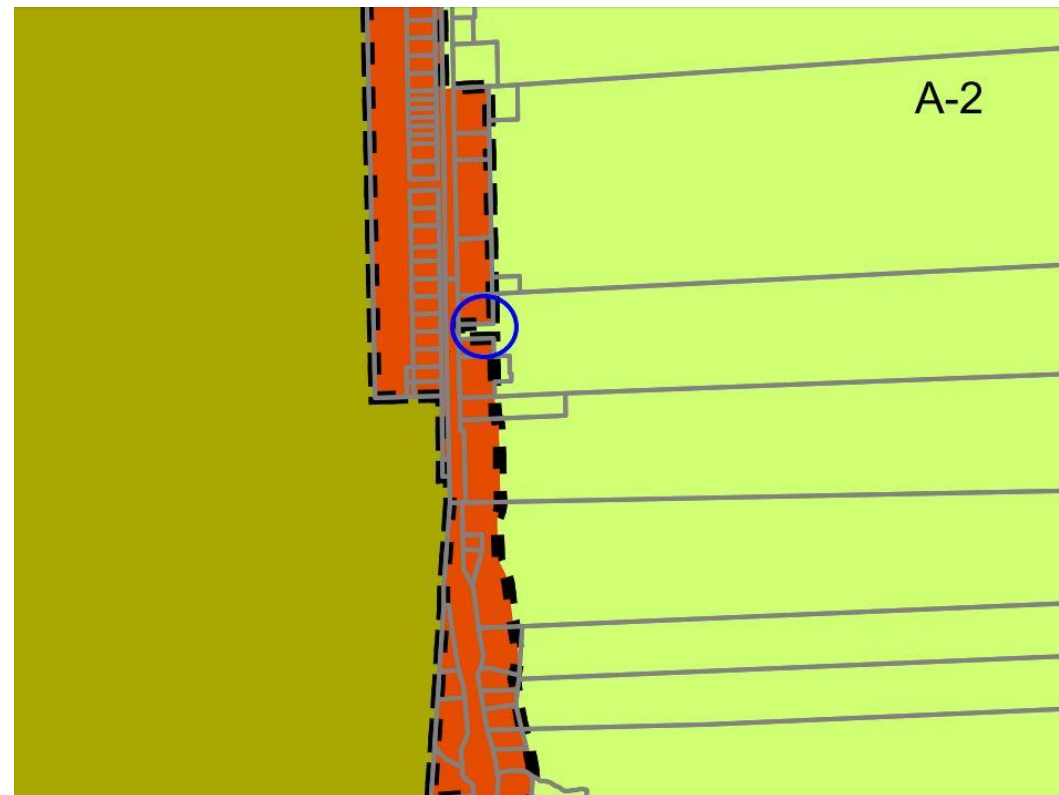
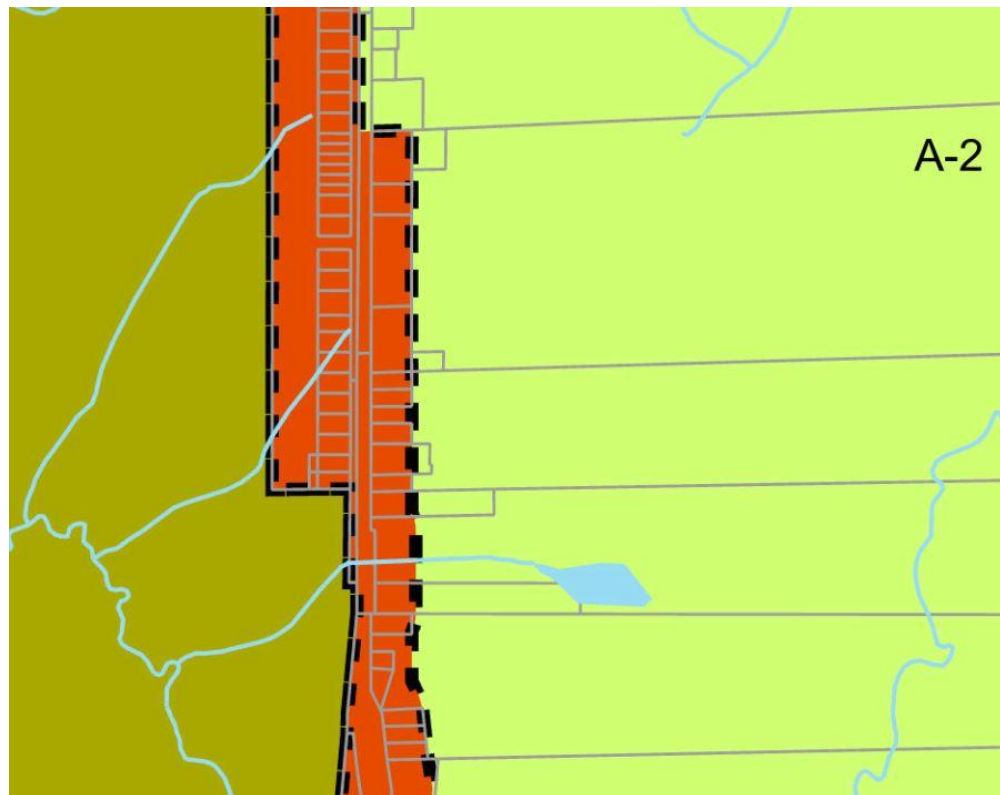


The background features decorative curved lines in shades of blue and green, positioned in the top-left, top-right, and bottom-left corners.

# Règlement #277

# Modification du Plan d'urbanisme

- La carte « Plan d'affectation des sols» de l'annexe 1 du Plan d'urbanisme #261 est modifiée de façon à agrandir l'affectation agricole A-2 à même la zone U-1 pour que la zone A-2 couvre l'intégralité du lot 4 237 614.
- Le lot en question se trouve entre le 2126 boulevard Valcartier et le 2132 boulevard Valcartier.





Questions